





















LEGENDA RETE RETE FOGNARIA

-  Cementata rilevata con relativo caduta identifiativo
 -  Condotta fognaria
 -  Manufatto Sforatore
 -  Punti di scarico in Corso d'acqua superficiale
 -  Bacinio Principale 07
 -  Bacinio Principale 08
 -  Bacinio Principale 06
 -  Bacinio Principale 07
 -  Bacinio Acque nere
 -  Bacinio Acque nere + meteoriche stradali
 -  BacinioAcque miste
- Canali e rogge agricole non appartenenti alle rete uffici minore comunale*
-  Avvio in forte approfondimento
 -  Riscaldamento diffuso
 -  Canali agricoli poco inclisi
 -  Rogge Tombate
 -  Rogge in approfondimento con ruscellamento concentrato
 -  Fodrenella approfondimento compreso tra 0,50 e 0,50 m
 -  Rogge in forte approfondimento con ruscellamento concentrato
 -  Fodrenella approfondimento compreso tra 1,20 e 0,70 m
 -  Lapetto esistente

GEOP.LINZI

Geologia applicata, Geoverita, Idrogeologia Geologia Ambientale, Pianificazione Territoriale
Via Olcese n.8 - 23823 Calcio (LC) tel.0341-941962 tel. cell. 338-219390
E-Mail: studio@geoplinzi.it P.C. studio@geoplinzi.it

**COMUNE DI CERNUSCO
LOMBARONE
PROVINCIA DI LECCO**

**DOCUMENTO SEMPLIFICATO DEL RISCHIO
IDRAULICO COMUNALE AI SENSI
DELL'ART.14 COMMA 8 DEL REGOLAMENTO
REGIONALE N. 7 DEL 23 NOVEMBRE 2017
DEL TERRITORIO COMUNALE
DI CERNUSCO LOMBARONE (LC)**

Diret. Genl. Maurizio Pizzoli
Dipartimento Genl. Manfredo Pizzoli



**CARTA DELLE INFRASTRUTTURE IDRAULICHE ESISTENTI
RETTICOLO FOGNARIO, RETICOLO SECONDARIO COMUNALE**

MARZO 2019 SCALA 1:5.000 TAVOLA 2

